





**Legende**



**Bauinventar (BLU)**

-   Bauinventar (BLU):  
schützenswertes Objekt / erhaltenswertes Objekt
-  Kulturobjekt gemäss kantonalen Denkmahverzeichnis
-  Baugruppe

**Archäologie**

-  Archäologische Fundstelle

**Grundwasserschutzzone**

-  Fassungsereich (S1)
-  engere Schutzzone (S2)
-  weitere Schutzzone (S3)
-  provisorische Schutzzone (Zone S)






**Baulinien**

-  Baulinie Nationalstrasse

**Inventar Natur und Landschaft**

-  Geologisch-geomorphologische Landschaftselement  
von regionaler Bedeutung gemäss kantonalen Inventar

**Orientierend**

-  Bauzone
-  Gebäude bestehend
-  Gemeindegrenze
-  Gewässer offen / eingedökt  
gem. amtlicher Vermessung
-  Wald