

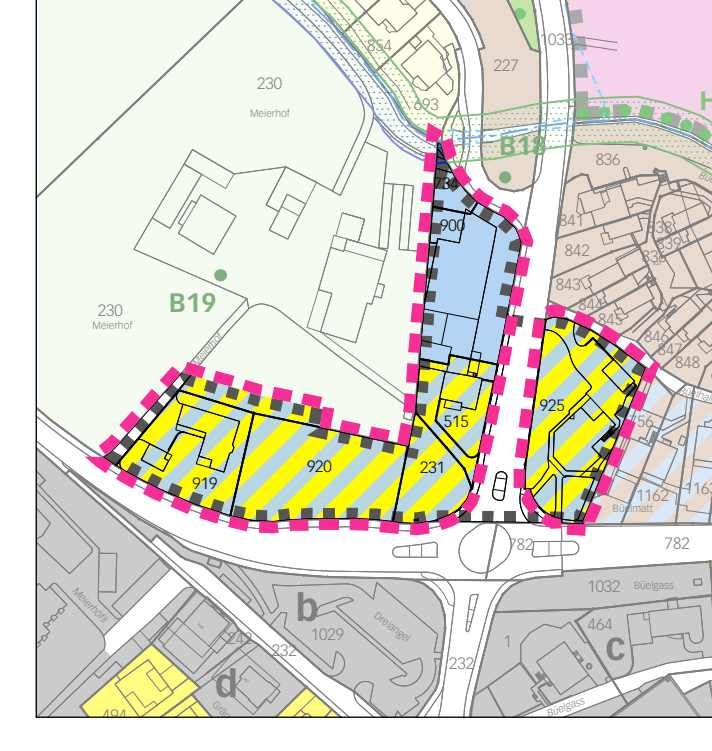
Legende

Variante gemäss separatem Planausschnitt

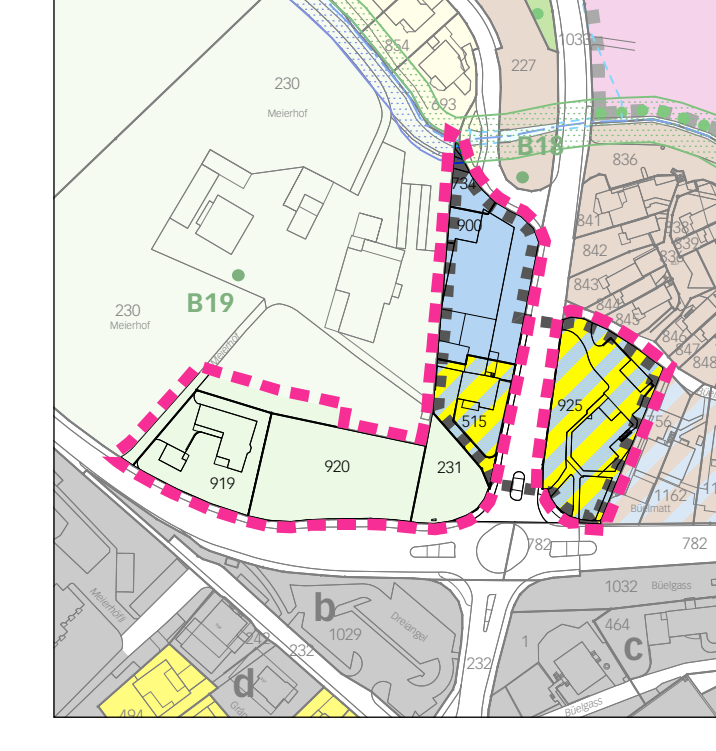
- Bauzonen**
- Sz Städtchenzone
 - WA Wohnzone A
 - WB Wohnzone B
 - WC Wohnzone C
 - WD Wohnzone D
 - WE Wohnzone E
 - WEE Wohnzone Erhaltung und Erneuerung
 - MEE Mischzone Erhaltung und Erneuerung
 - MA Mischzone A
 - MB Mischzone B
 - WS Spezielle Wohnzone
 - MS Spezielle Mischzone
 - AA Arbeitszone A
 - AB Arbeitszone B
 - AC Arbeitszone C
 - ZBP Zone mit Bebauungspflicht
 - OZ Zone für öffentliche Zwecke
 - SF Zone für Sport- und Freizeitanlagen (Seealand Nr. 1 / Golfplatz Nr. 2)
 - GG Grünzone Gewässerraum (überlagert)
 - G Grünzone
 - EZ Erholungszone A / B
 - VZ Verkehrszone
- Nichtbauzonen**
- LW Landschaftszone
 - We Weilerzone Kirchbühl
 - R Reservezone Strategisches Arbeitsgebiet Honrich
 - OOC übriges Gebiet C (siehe Anhang 1 B Ziff. 1.1)
 - FG Freizeitzone Gewässerraum (überlagert)
 - Dz-N Deponiezone Neuholz
 - OGA übriges Gebiet A (verkehrsfläche/Gewässer offen)
- Schutzonen und Schutzobjekte**
- NS Naturschutzzone
 - Schutzzone Schilchfeld (überlagert)
 - 81-828 markanter Einzelbaum mit Nr.
 - 91-919 weiteres Naturobjekt mit Nr.
 - 91-164 Hecke, Feld- und Ufergehölz mit Nr.
 - Schilfbestand
- Weitere Genehmigungseinhalte**
- ergänzende Bestimmungen gem. Anhang 1 B Ziff.
 - Baubereich
 - Aufstellung in Lärmempfindlichkeitsstufe II gemäss Art. 43 Abs. 2 LV
 - Gestaltungspflicht
 - Bebauungspflicht
 - Randbepflanzung
 - Baulinie
- Orientierend**
- Gewässer offen / eingedolt gem. amtlicher Vermessung
 - Weid
 - Statische Wällesstellung

Varianten Gebiet Meierhof

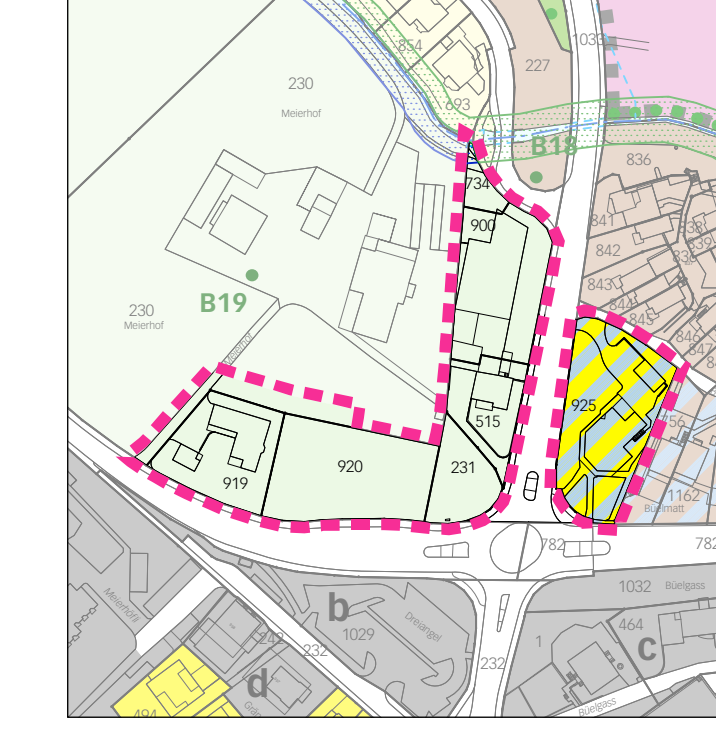
Variante 1: Beibehalten Überbaumöglichkeit



Variante 2: Rückzonung kleiner Perimeter

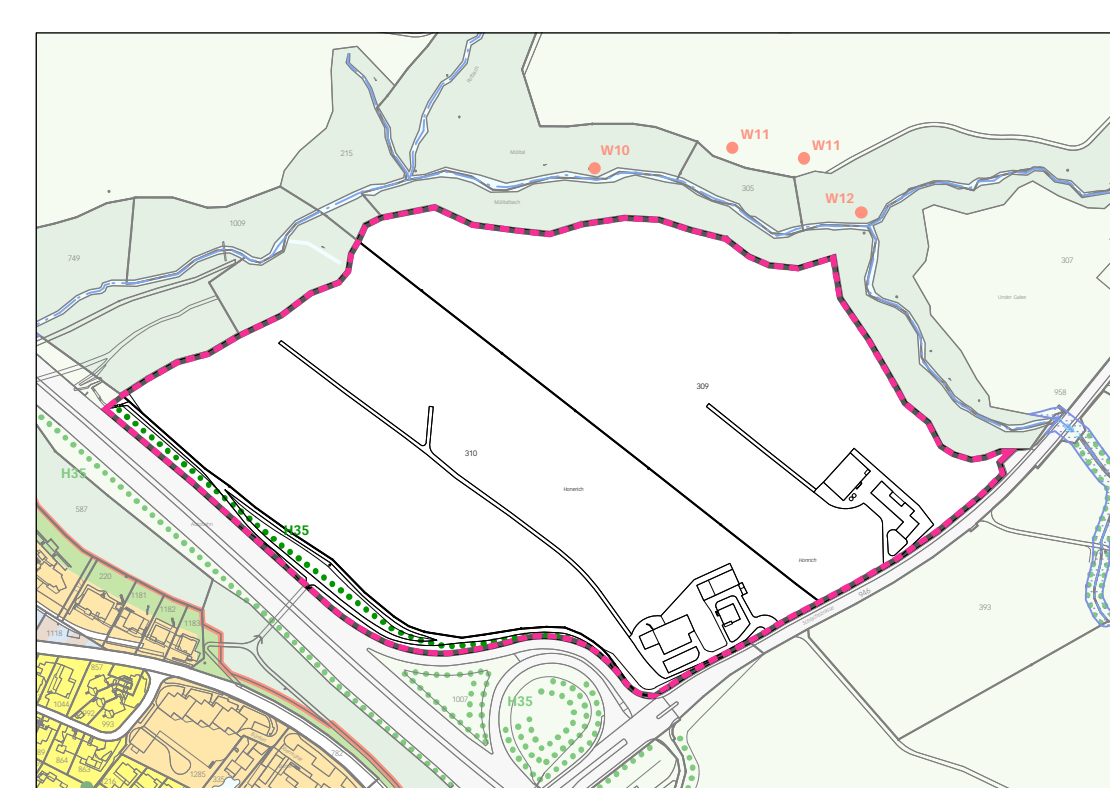


Variante 3: Rückzonung grösserer Perimeter



Varianten Gebiet Honrich

Variante 1: Festlegung der Reservezone



Variante 2: Verzicht auf die Festlegung der Reservezone

